

TÍTULO
LOCALIZAÇÃO DOS PRINCIPAIS RISCOS NATURAIS E TECNOLÓGICOS DO CONCELHO DA CALHETA.

ESCALA
 1:25 000







CARTOGRAFIA BASE
 IGE 2002
 Projeção UTM - WGS84
 Datum: Meridiano de Paris 1986
 Hora:

SUBSISTEMAS
 PROJECÇÃO CARTESIANA DEIDA (FAJADA CALDEIRA DE SANTA CRISTINA)

AUTOR
 Serviço Municipal de Planeamento

DATA
 Outubro 2012






LEGENDA

-  RISCO DE MOVIMENTOS DE MASSA EM VERENTES
-  RISCOS DE CHEIAS E INUNDAÇÕES
-  RISCOS DE INUNDAÇÕES E DE GALGAMENTOS COSTEIROS
-  RISCO DE NEVEIROS
-  RISCO DE INCÉNIO URBANO
-  POSTOS DE COMBUSTÍVEL



ESCALA	TÍTULO	ELABOROU
1:25 000	LOCALIZAÇÃO DOS PRINCIPAIS RISCOS NATURAIS E TECNOLÓGICOS DO CONCELHO DA CALHETA	CÂMARA MUNICIPAL DA CALHETA
CARTOGRAFIA BASE	SUBTÍTULO	AUTOR
IGE, 2002	FREGUESIA DA PSEIRA SECA (FAJÃ DOS VIMES, DOS BÓIOS E LOURALIS)	Serviço Municipal de Proteção CIV
Projeção UTM-WGS84	DATA	
Datum: Integrado do Porto da Madeira		
	Calheta, 17 de Novembro de 2012	

LEGENDA

-  RISCO DE MOVIMENTOS DE MASSA EM VERTENTES
-  RISCOS DE CHEIAS E INUNDAÇÕES
-  RISCOS DE INUNDAÇÕES E DE GALGAMENTOS COSTEIROS
-  RISCO DE NEVOEIRÓS
-  RISCO DE INCÉNDIO URBANO



ESCALA	TÍTULO	ELABOROU
1:25 000	LOCALIZAÇÃO DOS PRINCIPAIS RISCOS: NATURAIS E TECNOLÓGICOS DO CONCELHO DA CALHETA	CAHARA/MUNICÍPIO DA CALHETA
CARTOGRAFIA S.A.E.	SUBTÍTULO	AUTOR
ISE 2000	PRESÉDIA DE SANTO ANTÓNIO PARA DESLOCAÇÃO E SAÍDA TOPO	Serviço Municipal de Proteção Civil
Projeção UTM - WGS84	DATA	
Coord. Município de Ponta da Areia	Outubro, Fevereiro 2018	

LEGENDA	
	RISCO DE MOVIMENTOS DE MASSA EM VERTENTES
	RISCOS DE CHEIAS E INUNDAÇÕES
	RISCOS DE INUNDAÇÕES E DE GALGAMENTOS COSTEIROS
	RISCO DE NEVEIROS
	RISCO DE INCÊNDIO URBANO
	POSTOS DE COMBUSTÍVEL








ESCALA:	TÍTULO	ELABOROU:
1:25.000	LOCALIZAÇÃO DOS PRINCIPAIS RISCOS NATURAIS E TECNOLÓGICOS DO CONCELHO DA CALHETA.	CÂMARA MUNICIPAL DA CALHETA
CARTOGRAFIA BASE:	SUBTÍTULO	AUTOR:
IGE, 2002	FREGUESIA DE SANTO ANTÃO	Serviço Municipal de Proteção Civil
Projeção UTM-WGS84	DATA:	
Dados: Município de Ponta da Moura	Carta: 1/25.000 de 2018	

LEGENDA	
	RISCO DE MOVIMENTOS DE MASSA EM VERTENTES
	RISCOS DE CHEIAS E INUNDAÇÕES
	RISCOS DE INUNDAÇÕES E DE GALGAMENTOS COSTEIROS
	RISCO DE INCÊNDIOS
	POSTOS DE COMBUSTÍVEL



ESCALA:	TÍTULO	ELABOROU:
1:25.000	LOCALIZAÇÃO DOS PRINCIPAIS RISCOS NATURAIS E TECNOLÓGICOS DO CONCELHO DA CALHETA.	CÂMARA MUNICIPAL DA CALHETA
CARTOGRAFIA BASE	SUBTÍTULO	AUTOR:
IGE, 2002	FREGUESIA DO TOPO (N.º 51.º DO ROSÁRIO)	Setor Municipal de Proteção Civil
Projeção UTM-WGS84	DATA:	
Dados: Município de Ponta da Calheta		

LEGENDA

-  RISCO DE MOVIMENTOS DE MASSA EM VERTENTES
-  RISCOS DE CHEIAS E INUNDAÇÕES
-  RISCOS DE INUNDAÇÕES E DE GALGAMENTOS COSTEIROS
-  RISCO DE NEVOEIRÓS
-  RISCO DE INCÉNDIO URBANO



Legenda





- Áreas urbanas
- Áreas industriais
- Áreas agrícolas
- Áreas de pastagem
- Áreas florestais
- Áreas de regadião (irrigação)
- Áreas desprotegidas
- Áreas

Coordenadas (Carta Inicial Direita)
X = 418811,3
Y = 4270821,9





Legenda

-  Área Urbana
-  Área Industrial
-  Área Agrícola
-  Área de Floresta
-  Área de Floresta
-  Área Hídrica
-  Água

Coordenadas (Canto Inferior Direita)
X = 427934,8
Y = 4266442,6





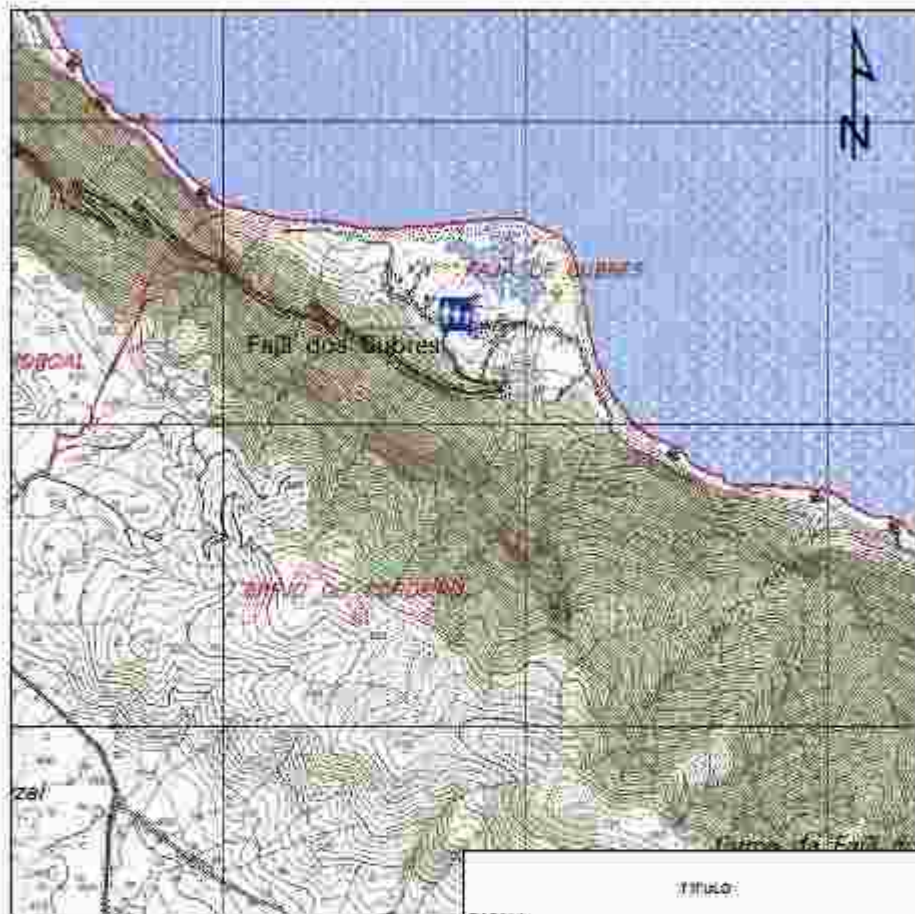
Cartografia de Localização dos Pontos de Encontro, Alojamentos e Campos de Deslocados

Versão Consulta Pública



- LEGENDA**
-  Pontos de Encontro
 -  Campo de Deslocados
 -  Alojamentos Temporários
 -  Limites Administrativos

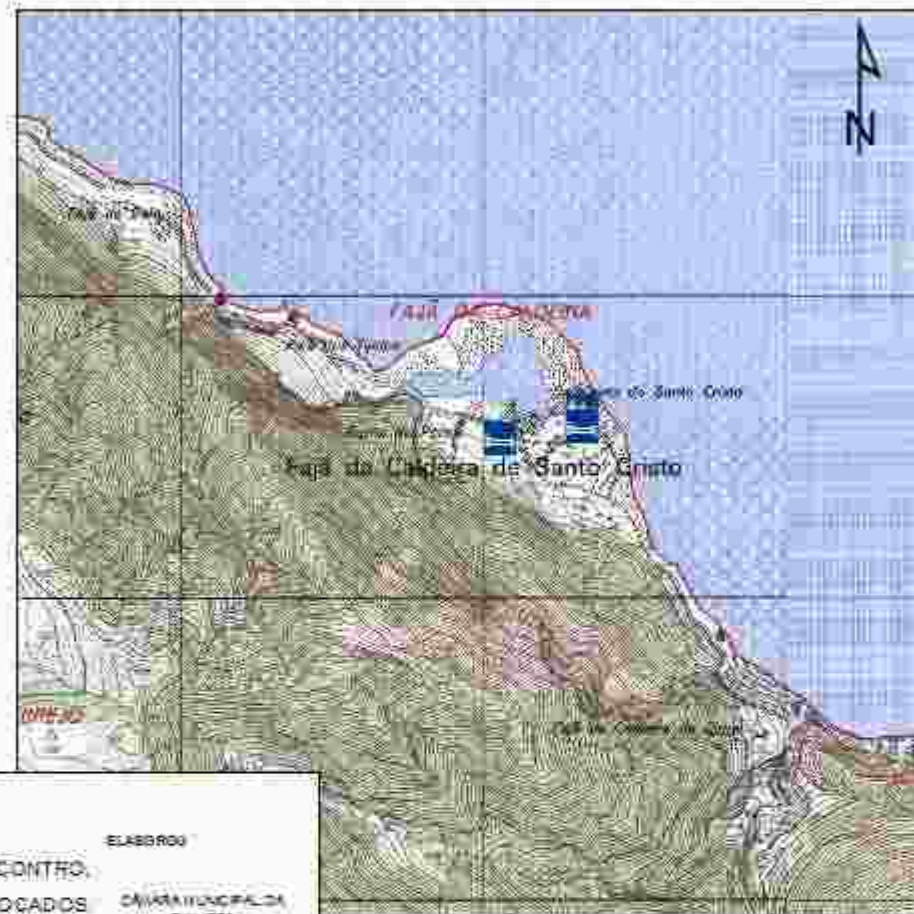
<p>1:25.000</p> <p>1:50.000</p> <p>1:100.000</p> <p>1:200.000</p> <p>1:500.000</p> <p>1:1.000.000</p> <p>1:2.000.000</p>	<p>1:100.000</p> <p>LOCALIZAÇÃO DOS PONTOS DE ENCONTRO, ALOJAMENTOS E CAMPOS DE DESLOCADOS.</p> <p>1:500.000</p> <p>1:1.000.000</p> <p>1:2.000.000</p>	<p>1:100.000</p> <p>1:500.000</p> <p>1:1.000.000</p> <p>1:2.000.000</p>
--	---	---



LEGENDA

-  Pontos de Encontro
-  Campo de Deslocados
-  Alojamentos Temporários
-  Limites Administrativos

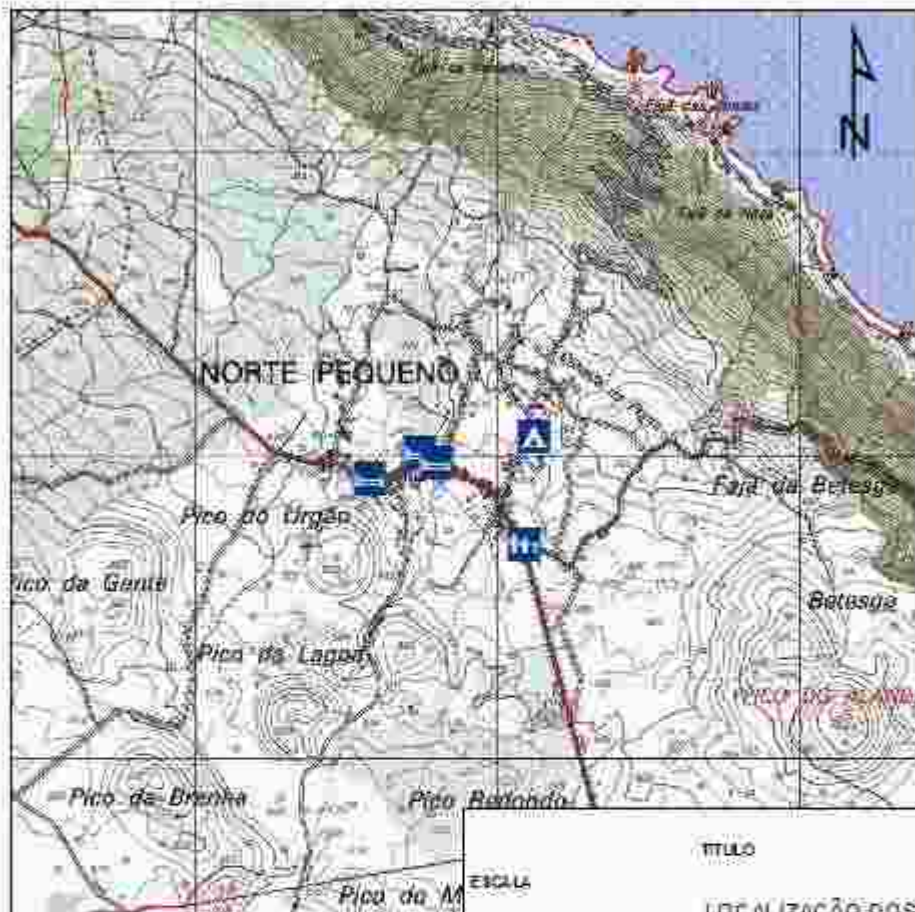
ESCALA	TÍTULO	ELABOROU
1:25.000	LOCALIZAÇÃO DOS PONTOS DE ENCONTRO, ALOJAMENTOS E CAMPOS DE DESLOCADOS	CÂMARA MUNICIPAL DA CALHEIRA
CARTOGRAFIA BASE	SUBTÍTULO	AUTOR
© E. 2002	PRELIMINAR À RIBEIRA SECA (FAJÃ DOS COVETES E COVETUS)	Serviço Municipal de Planeamento
Projeção UTM - WGS84	DATA	Out
Calcuta Integrado ao Plano de	Coord. Geográficas	
Mapa		



LEGENDA

-  Pontos de Encontro
-  Campo de Deslocados
-  Alojamentos Temporários
-  Limites Administrativos

ESCALA	TÍTULO	ELABOROU
1:25.000	LOCALIZAÇÃO DOS PONTOS DE ENCONTRO, ALOJAMENTOS E CAMPOS DE DESLOCADOS	CÂMARA MUNICIPAL DA CALHEIRA
CARTOGRAFIA DE BASE	SUBTÍTULO	AUTOR
1:25.000	TRADUÇÃO DO IBERNANESCA (PORTUGAL, FAJÃ DOS VIMES E DA CALHEIRA DE SANTO CRISTO)	Serviço Municipal de Proteção Civil
Projeção UTM / WGS84	DATA	
Dados cartográficos do Plano de Horta	Calheira, 26 de março de 2017	



LEGENDA

- Pontos de Encontro
- Campo de Deslocados
- Alojamentos Temporários
- Limites Administrativos

TÍTULO	ELABOROU
LOCALIZAÇÃO DOS PONTOS DE ENCONTRO, ALOJAMENTOS E CAMPOS DE DESLOCADOS.	CÂMARA MUNICIPAL DA CALHETA
SUBTÍTULO	
FREGUESIA DO NORTE PEQUENO E TOPO (N.º 58.º DO ROSÁRIO)	AUTOR
Serviço Municipal de Proteção Civil	
ESCALA	
1:25.000	
CURTOGRAFIA BASE	
IGP 2002	
Projeção UTM - WGS84	
Coord. Geográficas em Pontos de Referência	
	Carta Escala 1:25.000



LEGENDA

-  Pontos de Encontro
-  Campo de Deslocados
-  Alojamentos Temporários
-  Limites Administrativos

ESCALA	TÍTULO	ELABOROU
1:25.000	LOCALIZAÇÃO DOS PONTOS DE ENCONTRO, ALOJAMENTOS E CAMPOS DE DESLOCADOS.	DALARA HONORAL DA CALHETA
CARTOGRAFIA BASE	SUBTÍTULO	AUTOR
1:25.000	REGIÃO DE SANTO ANTÃO	Serviço Municipal de Planeamento
Projeção UTM - WGS84	DATA	2011
Datum: UTM (Zona 26) - Ponto de Referência: Lisboa	Carta 1:25.000 n.º 2701	